







# Biotoptypen - Bestand






gemäß LUBW Schlüssel zum Erfassen, Beschreiben und Bewerten von Biotoptypen

**33.41** Biotoptypnummer




## Gehölzarme terrestrische und semiterrestrische Biotoptypen

-  33.41 Fettwiese mittlerer Standorte
-  33.43 Magerwiese mittlerer Standorte: Ausmagerung aus Ausgleichsmaßnahme
-  33.62 Rotationsgrünland
-  33.64 Grasreiche ausdauernde Ruderalvegetation
-  37.11 Acker mit fragmentarischer Unkrautvegetation
-  37.29 Sonstige Sonderkulturen

## Gehölzbestände und Gebüsche

-  41.22 Feldhecke mittlerer Standorte
-  43.10 Gestrüpp
-  45.12 Obstbaumreihe
-  45.30 Einzelbaum
-  45.40 Streuobstbestand

## Biotoptypen der Siedlungs- und Infrastrukturf lächen

-  60.21 Völlig versiegelte Straße oder Platz
-  60.23 Weg oder Platz mit wassergebundener Decke, Kies oder Schotter
-  60.25 Grasweg








## Örtliche Bauvorschriften und sonstige Festsetzungen

 Grenze des räumlichen Geltungsbereiches

§ 9 (7) BauGB

## Kennzeichnungen und nachrichtliche Übernahmen

§ 9 (6) BauGB

-  vorhandene Grundstücksgrenze
-  Flurstücksnummer
-  Biotop nach § 30 BNatSchG bzw. § 33 NatSchG BW "Autobahnhecken W Gochsen"
-  Wasserschutzgebiet "Neuenstadt-Bürg"
-  Obstbaumreihe aus Ausgleichsmaßnahme 9 (1) 25a BauGB
-  10 Obstbäume aus Ausgleichsmaßnahme 9 (1) 25a BauGB
-  Feldhecke aus Ausgleichsmaßnahme 9 (1) 25a BauGB

# GRÜNORDNUNGSPLAN

KMB PLAN | WERK | STADT | GMBH

Architektur, Stadtplanung, Innenarchitektur, Vermessung,  
Landschaftsarchitektur, Tiefbauplanung, Strassenplanung

Brenzstraße 21  
71636 Ludwigsburg

Telefon 07141 / 44 14 -0  
Telefax 07141 / 44 14 - 14

www.KMBonline.de  
mailbox@KMBonline.de

K M B



Kreis: Heilbronn

Bauherr: Gemeinde  
Hardthausen am Kocher

anerkannt:  
.....  
(Datum)

St/G: Hardthausen a. K.

Gem.: Gochsen

.....  
(Unterschrift)

Projekt:

Freiflächenphotovoltaikanlage Schnecke

Planinhalt:

Bestands- und Konfliktplan

Bearbeitet A. Adlung

Gefertigt:  
Ludwigsburg, den 10.09.2020

Maßstab:

Gezeichnet A. Adlung

1:1.000

Geprüft -

Beilage:

Projekt: 2586

1.2